





ÚZEMNÍ PLÁN SOBOTÍN ZMĚNA Č. 1

















2. HLAVNÍ VÝKRES

1 : 5 000

LEGENDA NAVRŽENÝCH ZMĚN

STAV	NÁVRH	
		HRANICE ZASTAVITELNÝCH PLOCH S OZNAČENÍM
		HRANICE PLOCH ZMĚN V KRAJINĚ S OZNAČENÍM

PLOCHY S ROZDÍLNÝM ZPŮSOBEM VYUŽITÍ

PLOCHY STABILIZOVANÉ	PLOCHY ZMĚN	
		PLOCHY BYDLENÍ V RODINNÝCH DOMECH - VENKOVSKÉ
		PLOCHY STAVEB PRO RODINNOU REKREACI
		PLOCHY REKREACE NA PLOCHÁCH PŘÍRODNÍHO CHARAKTERU
		PLOCHY OBČANSKÉHO VYBAVENÍ - KOMERČNÍ ZARÍZENÍ
		PLOCHY OBČANSKÉHO VYBAVENÍ SE SPECIFICKÝM VYUŽITÍM
		PLOCHY VEŘEJNÝCH PROSTRANSTVÍ
		PLOCHY SMÍŠENÉ OBYTNÉ VENKOVSKÉ
		RUŠENÉ JEVY

